

三浦半島

Miura Peninsula

ガイド&マップ

Guide&Map

横須賀
YOKOSUKA

鎌倉
KAMAKURA

逗子
ZUSHI

三浦
MIURA

葉山
HAYAMA



Instagram
「三浦半島だより」
で三浦半島の魅力を
発信中!

Discover the attractive features of
the Miura Peninsula in our Instagram
"Letter from the Miura Peninsula"!

@yokosan_official



Take Free!
Japanese/
English

森戸海岸から望む富士山 (葉山町)
Mt. Fuji viewed from Morito Beach
(Hayama Town)

楽しさいろいろ♪
The Joys of Variety♪

小網代の森 (三浦市)
Koajiro Forest (Miura City)



猿島 (横須賀市)
Sarushima Island (Yokosuka City)

鶴岡八幡宮 (鎌倉市)
Tsurugaoka Hachimangu Shrine
(Kamakura City)

逗子海水浴場 (逗子市)
Zushi Swimming Beach
(Zushi City)

見どころぞくぞく♪
You will Find
More places to See♪

三浦半島でサイクリング
Cycling Around Miura Peninsula

photo by Masayoshi Kamezaki

横須賀エリア Yokosuka Area



県立観音崎公園 Kannonzaki Prefectural Park

自然、歴史、文化、眺望
Nature, History, Culture, View
公園は、東京湾に突き出た観音崎のほぼ全域に広がっている。

横須賀市鴨居 / Yokosuka City, Kamoi
046-843-8316 パークセンター 観音崎

MAP L-9

秋谷の立石 Tateishi in Akiya

秋谷海岸に立つ高さ約12メートルの巨岩
The giant stone stands roughly 12 meters high on the Akiya coast.

横須賀市秋谷 / Yokosuka City, Akiya
046-822-8301 横須賀市観光案内所
立石

MAP E-9



大楠山の展望 A view from Mt. Ogusuyama

半島の最高峰。360度のパノラマを堪能
Highest peak of the peninsula.
Enjoy the panoramic 360 degree view from the top.

横須賀市芦名 / Yokosuka City, Ashina
046-822-8301 横須賀市観光案内所
前田橋または大楠山名口

MAP G-8

天神島と笠島 Tenjinjima and Kasajima

半島を代表する動植物が分布する自然海岸
Natural coast that is habitat to the peninsula's best known species of flora and fauna.

横須賀市佐島 / Yokosuka City, Sajima
046-856-0717 天神島臨海自然教育園
佐島マリーナ入口

MAP E-9-10

荒崎海岸 Arasaki Shore

荒々しい海岸は自然が生んだ芸術
Its rugged coast is almost like an art piece created by the mother nature.

横須賀市長井 / Yokosuka City, Nagai
046-857-2500 長井海の手公園
荒崎

MAP E-11

県立塚山公園 Tsukayama Prefectural Park

国指定史跡「三浦安針墓」とサクラの名所
A national historic site which is home to the grave of Miura Anjin (William Adams, an English navigator September 24, 1564? May 16, 1620) and a popular location for cherry blossoms.

横須賀市西逸見町、山中町、長浦町
Yokosuka City Nishihemicho, Yamanakacho, Nagauracho
046-823-2439 管理事務所
安針塚駅、逸見駅

MAP H-7

鎌倉エリア Kamakura Area



稲村ヶ崎 Inamuragasaki

名将の剣投ぜし古戦場
An ancient battlefield where a great samurai commander threw his sword in the sea.
新田義貞が鎌倉攻めの際、海に宝剣を投げ入れ、潮が引いたところを攻め入った、という伝説は有名。七里ヶ浜と江の島が連なり、遠景に富士山と伊豆の山々が浮かぶ。特に夕陽は美しい。

鎌倉市稲村ヶ崎 / Kamakura City, Inamuragasaki
0467-45-2750(公財) 鎌倉市公園協会 (鎌倉海浜公園稲村ヶ崎地区について) 稲村ヶ崎駅

MAP C-5

源氏山公園 Genjiyama Park

頼朝像が見守るサクラの名所
Famous cherry blossom viewing spot with a statue of Minamoto no Yoritomo overlooking the area.

鎌倉市扇ガ谷 / Kamakura City, Uogigayatsu
0467-45-2750(公財) 鎌倉市公園協会 鎌倉駅

MAP D-3



鎌倉十王岩の展望

View from Kamakura Juo Rock
古都鎌倉を一望する丘陵地帯
Hilly area commanding a sweeping view of ancient city of Kamakura.

鎌倉市山ノ内 / Kamakura City, Yamanouchi
0467-61-3884 鎌倉市観光課
半僧坊下

MAP E-3

光明寺のハス

Lotuses at Komyoji Temple
薄紅色の古代ハスが池を埋め尽くす
Light crimson ancient lotuses from time immemorial blanket the pond.

鎌倉市材木座
Kamakura City, Zaimokuza
0467-22-0603 光明寺
光明寺

MAP D-5

逗子エリア Zushi Area



逗子海岸 Zushi Beach

四季を通して賑わう美しいハーフマイルビーチ
Beautiful half-mile-long beach that attracts numerous visitors each season with its different lights and delights.
一面に広がる海岸は、砂浜も広々。潮の流れも穏やかなことから、海水浴だけでなく SUP などのマリンスポーツでも賑わっており、ふるさと納税の返礼品でも気軽に体験できる。数多くのイベントも開催される逗子の代表的な名所だ。

逗子市新宿 / Zushi City, Shinjuku
046-873-1111 逗子市観光協会 逗子駅、逗子・葉山駅

MAP E-5

神武寺と鷹取山

Jinmuji Temple and Mt. Takatori-yama
三浦半島北部に位置する絶景
Great view point, located north of Miura Peninsula.

逗子市沼間 / Zushi City, Numama
046-873-1111 逗子市観光協会
東逗子駅、神武寺駅

MAP G-5

大崎公園 Osaki Park

海を眼下に富士山まで一望できる景勝
The stunning view takes in the ocean below and Mt. Fuji in the distance.

逗子市小坪 / Zushi City, Kotsubo
046-873-1111 逗子市観光協会
披露山入口

MAP D-5

披露山公園

Hiro-yama Park
逗子から江の島、相模湾等を一望できる景勝
The place with a scenic beauty commanding a sweeping view from Zushi to Enoshima Island and Sagami Bay, among others.

逗子市新宿 / Zushi City, Shinjuku
046-873-1111 逗子市観光協会
披露山入口

MAP E-5

二子山ハイキングコース

Futagoyama Hiking Course
周辺に三浦の山並み、遠く房総の山々の眺め
Walk around viewing the mountains of Miura Peninsula nearby and Boso in the distance.

逗子市沼間 / Zushi City, Numama
046-873-1111 逗子市観光協会
東逗子駅

MAP F-6

三浦エリア Miura Area



県立城ヶ島公園・城ヶ島
Jogashima Prefectural Park/Jogashima Island

県内で最も早く春を迎える公園
The spring arrives to the park earlier than any other parts of the prefecture.
三浦半島の最南端にある県立公園。太平洋からの強風のため、園内には背丈の低い植物が目立つ。1月には約70万株のスイセンが咲き乱れ、また、6月にはアジサイが多くの人々の目を楽しませてくれる。晴れた日には房総半島や伊豆半島を見渡せることも。馬の背洞門にも立ち寄りたい。

三浦市三崎町城ヶ島 / Miura City, Misakimachi, Jogashima
046-881-6640 管理事務所 白秋碑前

MAP E-15

油壺湾 Aburatsubo Bay

湾内にはヨットの白帆が浮かぶ
White sails of yachts sway inside the bay.

三浦市三崎町小網代
Miura City, Misakimachi, koajiro
046-888-0588 (一社) 三浦市観光協会
油壺

MAP E-13

三浦海岸 Miura Kaigan Beach

関東で有数の広さを誇る海水浴場
One of the biggest swimming beaches in the Kanto area.

三浦市南下浦町上宮田
Miura City, Minamishitauramachi, kamimiyada
046-888-0588 (一社) 三浦市観光協会
三浦海岸駅

MAP H-12

釣崎 Tsurugizaki

半島の東南端、東京湾の入口。絶好の磯釣り場
The entrance to the Tokyo Bay at the southeastern tip of the peninsula. This is an ideal spot for surf fishing.

三浦市南下浦町松輪
Miura City, Minamishitauramachi, matsuwra
046-888-0588 (一社) 三浦市観光協会
釣崎

MAP H-15

盗人狩 Nusuttogari

断崖絶壁の勇壮な大自然の姿
Stirring natural surroundings against a backdrop of precipitous cliffs.

三浦市南下浦町毘沙門
Miura City, Minamishitauramachi, bishamon
046-888-0588 (一社) 三浦市観光協会
毘沙門天入口

MAP F-15

葉山エリア Hayama Area



湘南国際村グリーンパーク
Green Park in Shonan Village Center

富士を望むつつじの名所
Famous place for azaleas and a view of Mt. Fuji.
半島中央部の丘陵に「学術研究」「人材育成」「技術交流」「文化交流」という4つの機能を集積した「緑陰滞在型国際交流拠点・湘南国際村」。村の一角、富士山と相模湾を望む丘の上で7万株のツツジが咲き誇る。(見頃は4月下旬～5月上旬)

三浦郡葉山町上山口 / Miura gun, Hayama town, Kamiyamaguchi
046-855-1800 湘南国際村センター 湘南国際村つつじが丘

MAP F-8

県立葉山公園 Hayama Prefectural Park

葉山御用邸に隣接する松林の美しい公園
A beautiful pine forest park adjoining the Hayama Imperial Villa.

三浦郡葉山町下山口 / Miura gun, Hayama town, Shimoyamaguchi
046-876-4601 三菱電機ライフサービス(株) 湘南支社 葉山公園前

MAP E-7

長者ヶ崎の眺望 A view of Chojagasaki

断崖を背に磯で見る夕陽の美しさで名高い
Famous for beautiful sunset viewed from the rocky beach in front of a cliff.

三浦郡葉山町下山口
Miura gun, Hayama town, Shimoyamaguchi
046-876-8824 葉山町観光協会
長者ヶ崎

MAP E-8

森戸の夕照 Sunset at Morito Beach

富士山に沈む日が海に照らされて美しい
The reflection of the sun on the ocean as it sets over Mt. Fuji is beautiful.

三浦郡葉山町堀内1025
1025, Miura gun, Hayama town, Horiuchi
046-876-8824 葉山町観光協会
森戸神社

MAP E-6

県立はやま三ヶ岡山緑地

Kanagawa Prefectural Hayama Sangaokayama green space
四季の自然を堪能するハイキングコース
A hiking course where changes of nature's beauty in the four seasons always provide hikers with satisfaction.

三浦郡葉山町堀内、一色
Miura gun, Hayama town, Horiuchi, Isshiki
046-876-4601 三菱電機ライフサービス(株) 湘南支社
旧役場前、真名瀬

MAP E-7

芝崎 Shibasaki

岩礁等の変化に富んだ磯。生物も多種多様
The rocky seashore here is full of variety and has a diversity of flora and fauna.

三浦郡葉山町一色
Miura gun, Hayama town, Isshiki
046-876-8824 葉山町観光協会
芝崎

MAP D-7



三浦

横須賀エリア Yokosuka Area

ヴェルニー公園・記念館・ティポディエ邸

Verny Park/Commemorative Museum/Thibaudier Residence

開国・近代化の原点

Origin of the opening of the country to the world and modernization.

横須賀製鉄所(造船所)の建設に尽力した私人技術者ヴェルニーの功績を後世に伝えるために整備。横須賀港に面した仏式庭園、当時のスチームハンマーなどを展示する記念館、本州最古級の西洋館を移設再現したティポディエ邸がある。

MAP I-7 横須賀市汐入町1-1/1-1, Yokosuka City, Shioiricho 記念館・ティポディエ邸は9:00~17:00 記念館は月曜(祝日の場合は翌日)、年末年始 046-845-6660 管理事務所 横須賀駅、汐入駅



三笠公園 Mikasa Park

記念艦「三笠」を保存 令和9年4月(予定)のリニューアルオープン Preserving the Memorial Ship Mikasa. に向けて再整備を実施中

MAP I-7 横須賀市稲岡町82/82, Yokosuka City, Inaokacho 8:00~21:00(11~3月は9:00~20:00) 無休 046-824-6291 管理事務所 三笠公園

ペリー公園・記念館 Perry Park/Memorial Hall

ペリー提督の上陸記念公園。園内には記念館 Memorial park for the landing of the U.S. Commander Perry. There is the Memorial Hall inside the park.

MAP J-II 横須賀市久里浜7-14 7-14, Yokosuka City, Kurihama 記念館は9:00~16:30 記念館は月曜(祝日の場合は翌日)、年末年始 046-834-7531 ペリー記念碑

千代ヶ崎砲台跡 Chiyogasaki Gun Battery Site

東京湾要塞を構成した砲台のひとつ One of the batteries of Tokyo Bay Fortress.

MAP K-10 横須賀市西浦賀6-5-1 6-5-1, Yokosuka City, Nishiuraga 土・日・祝日の9:30~16:30(3月~9月、入場は16:00まで)、 9:30~15:30(10月~2月、入場は15:00まで) 台風などで臨時休場する場合あり 046-822-8484 横須賀市生涯学習課 燈明堂入口

とうみょうどう 燈明堂 Tomyodo

江戸時代の浦賀港入口の燈明堂(灯台)を復元 This is a reconstruction of the lighthouse (Tomyodo) that stood at the entrance to Uruga Bay during the Edo Period.

MAP K-10 横須賀市西浦賀6 6, Yokosuka City, Nishiuraga 046-822-8484 横須賀市生涯学習課 燈明堂入口

東西叶神社 West Kano Shrine/East Kano Shrine

西叶神社の勾玉を、東叶神社のお守り袋に納めて、さまざまな良縁を願う。 It is said that your wish will come true if you put magatama of the West Kano Shrine in an amulet case of the East Kano Shrine.

MAP F-10 (東叶神社)横須賀市東浦賀2-21-5 / (西叶神社)横須賀市西浦賀1-1-13 2-21-5 Yokosuka-City, Higasuraga 1-1-13 Yokosuka-City, Nishiuraga (東叶神社)046-841-5300 (西叶神社)046-841-0179 (東叶神社)新町 / (西叶神社)紺屋町

葉山エリア Hayama Area

葉山港 Hayama Harbor

MAP E-6 日本ヨット発祥の地 The birthplace of yachting in Japan. 古くからの沿岸漁業の漁港であり、公共 marina でもある。たくさんのヨットが、江の島や富士・箱根連山を背景に白帆の影を浮かべている景色は美しい。

MAP E-6 三浦郡葉山町堀内50/50, Miura gun, Hayama town, Horiuchi 火曜(祝日の場合は水曜が休) 7・8月は無休、年末年始 046-875-1504 葉山港管理事務所 鐘摺

葉山しおさい公園・博物館 Hayama Shiosai Park/Museum

「昭和」発祥の地。松林や庭園、茶室等もある Birthplace of "Showa Era." Inside are pine trees, a classical Japanese garden and a Japanese tea ceremony house.

MAP E-7 三浦郡葉山町一色2123-1/2123-1, Miura gun, Hayama town, Isshiki 8:30~17:00(入館は16:30) 月曜(祝日の場合は開館)、年末年始 046-876-1140 一色海岸

森戸神社 Morito Shrine

町の総鎮守として親しまれる「明神さま」 Popular among residents as the town's sochinju (local Shinto deity) "myojin-sama".

MAP E-7 三浦郡葉山町堀内1025 1025, Miura gun, Hayama town, Horiuchi 境内自由 無休 046-875-2681 森戸神社

山口蓬春記念館 Hoshun Yamaguchi Memorial Hall

日本画家・蓬春の旧邸で創作を偲ぶ Become immersed in the works of the Japanese painter Hoshun at the house where he lived.

MAP E-7 三浦郡葉山町一色2320 2320, Miura gun, Hayama town, Isshiki 10:00~16:30(入館は16:00まで) 月曜(祝日の場合は開館、翌日休館)、 年末年始、展示替え日、館内整備日 046-875-6094 三ヶ丘・神奈川県立近代美術館前

逗子エリア Zushi Area

長柄桜山古墳群 Nagae-Sakurayama cave tombs

MAP E-6 現存古墳では県内最大級の前方後円墳2基 Two keyhole-shaped tumulus (form of ancient Imperial grave) which are the biggest in the prefecture's existing spieces.

逗子市と葉山町の境界線上に位置する、ともに全長90m前後の、現存する遺構としては神奈川県内最大級の規模を有する2基の前方後円墳。

MAP E-6 逗子市桜山7/7, Zushi City, Sakurayama 046-873-1111 逗子市観光協会 葉枝

名越切通 Nagoe Kiridoshi pass

MAP E-4 中世の古道のたたずまい Appearance of the ancient pass from the Medieval Period.

MAP E-4 逗子市小坪/Zushi City, Kotsubo 046-873-1111 逗子市観光協会 緑ヶ丘入口

池子遺跡群資料館 Ikego Artifacts Museum

MAP F-5 池子遺跡群の発掘調査によって発見された出土品 Excavated items discovered by excavation of the Ikego Ruins

MAP F-5 逗子市池子/Zushi City, Ikego 9:00-16:00 月曜(祝日の場合は翌日が休館)、年末年始 046-871-7006 神武寺駅

三浦エリア Miura Area

城ヶ島灯台 Jogashima Lighthouse

MAP E-14 ヴェルニーによる日本で5番目の洋式灯台 Japan's 5th western-style lighthouse designed by Verny.

MAP E-14 三浦市三崎町城ヶ島/Miura City, Misakimachi, Jogashima 046-888-0588 (一社)三浦市観光協会 城ヶ島



海南神社 Kainan Shrine

MAP E-14 982年創建の三浦の総鎮守 The local Shinto Deity of Miura constructed in 982. 境内には源頼朝のお手植えとして伝えられる大銀杏2株が御神木として祀られている。

MAP E-14 三浦市三崎4-12-11/4-12-11, Miura City, Misaki 046-881-3038 三崎港

鎌倉エリア Kamakura Area

鶴岡八幡宮 Tsurugaoka Hachimangu Shrine

MAP E-3 鎌倉の中心に位置 This is located in the center of Kamakura. 源頼義が1063年、由比郷に京都の石清水八幡宮を勧請したのが始まりといわれている。頼朝は1180年に現在の地に移し、鎌倉のまちづくりを開始。

MAP E-3 鎌倉市雪ノ下2-1-31/2-1-31, Kamakura City, Yukinoshita 6:00~20:00(通年) 無休 0467-22-0315 鎌倉駅



鎌倉国宝館 Kamakura Kokuhoukan Museum

MAP E-4 静かな館内で鎌倉の歴史にふれる Here you can come into contact with the history of Kamakura in quiet museum surroundings.

MAP E-4 鎌倉市雪ノ下2-1-1/2-1-1, Kamakura City, Yukinoshita 9:00~16:30(入館は16:00まで) 月曜(祝日の場合は翌平日)、展示替期間、特別整理期間、年末年始 0467-22-0753 鎌倉駅

三浦半島と三浦一族

The Miura Peninsula and The Miura Family



(三浦大介義明像/満昌寺蔵)

三浦半島一帯を本拠とした三浦一族は源頼朝を支え、棟梁三浦大介義明の死を乗り越え鎌倉幕府創設に向け活躍し勢力を拡大します。しかし、北条氏との軋轢の末、宝治元年(1247)に三浦宗家は滅亡します。傍流佐原氏が三浦を継承し約270年間続きますが、永正13年(1516)北条早雲に攻撃され道寸、義意父子は討ち死し、歴史から姿を消します。

衣笠城址 Kinugasa Castle Ruins

MAP H-9 鎌倉期の三浦氏本拠の跡の城

1. 大善寺 Daizenji Temple

MAP H-9 三浦氏の学問、信仰の中心。本尊は不動明王(別名:箭取不動)。

2. 満昌寺 Manshoji Temple

MAP I-9 源頼朝が三浦義明を弔うため建立。木造三浦義明坐像は国重要文化財。

3. 清雲寺 Seijunji Temple

MAP I-9 三浦氏が宋から請来したと伝わる木造観音菩薩坐像(滝見観音)は国重要文化財。

4. 曹源寺 Sogenji Temple

MAP I-8 国重要文化財の十二神将は慶派(運慶の弟子たち)作。

5. 浄楽寺 Jorakuji Temple

MAP F-9 運慶作の阿弥陀三尊像、木造不動明王・毘沙門天立像は国重要文化財。

6. 満願寺 Manganji Temple

MAP I-10 木造菩薩立像及び木造地藏菩薩立像は国重要文化財。

史跡 & 名所

Historic site & Showplace

半島は

横須賀 エリア Yokosuka Area



ヨコスカネイビーバーガー Yokosuka Navy Burger

横須賀の名物として定着
Already established itself as Yokosuka's local specialty.

米海軍横須賀基地から提供された伝統的なレシピに基づき誕生したアメリカンバーガー。つなぎを一切使用しない100%牛肉170g以上のボリュームあるパテが魅力。基地周辺の認定店で販売中。

DATA ☎ 046-822-8256 横須賀集客促進・魅力発信実行委員会事務局(横須賀市観光協会内)

よこすか海軍カレー Yokosuka KAIGUN(Navy) Curry

明治時代に発行された日本海軍のレシピ本をもとに現代に復元したカレーライス。サラダと牛乳をセットにして提供します。

Curry rice based on the recipe book of the Japanese Navy published in the Meiji era has been revived. Served as a set of salad and milk.

DATA ☎ 046-822-8294
カレーの街よこすか推進委員会事務局
(横須賀市観光課内)

ヨコスカチェリーチーズケーキ Yokosuka Cherry Cheese Cake

米海軍横須賀基地がプロデュースした
ニューヨークスタイルのケーキです。

New York style cake
produced by the Yokosuka U.S. Naval Base

DATA ☎ 046-822-8256
横須賀集客促進・魅力発信実行
委員会事務局(横須賀市観光協会内)

のり・昆布・わかめ Laver, kelp, wakame seaweed

風味抜群のやわらかな海藻たち
Soft varieties of seaweed with outstanding flavor.

DATA ☎ 046-822-8298 横須賀市農水産業振興課

よこすか野菜 Yokosuka Vegetables

食卓を彩るカラフルで高品質な野菜
Colorful and high-quality vegetables
that adorn our dining table.

DATA ☎ 046-822-9395
横須賀市農水産業振興課

鎌倉 エリア Kamakura Area



鎌倉彫 Kamakurabori

800年もの歴史をもつ工芸品
Traditional crafts with 800 years of history.

鎌倉時代から引き継がれている漆塗りの工芸品。
宋(中国)から伝えられた美術工芸品の影響を受け、仏具として作られたのがはじまりと言われている。日本的な草花の絵柄を中心に力強く大胆に彫刻し、柔らかさとおたかみを出した漆塗りが特徴。

DATA ☎ 0467-25-1502 鎌倉彫資料館

鎌倉ハム Kamakura Ham

明治初期からの伝統と品質を引き継ぐこだわりの製品
Discerning products that carry on the tradition and quality from the early Meiji era

逗子 エリア Zushi Area



逗子の暮らしセレクション Zushi Selection

逗子ならではの特産品の数々 Many special products of Zushi

地元の人々が親しみ愛するもの、また地元事業者が誇りをもって提供する「逗子のいいもの」をセレクト。特産品は「逗子の暮らしセレクション」で検索を。

DATA ☎ 046-873-2774
逗子市商工会

葉山 エリア Hayama Area



葉山牛 Hayama Beef

優秀な黒毛和牛の血統を厳選し、穀類を配合した独自の飼料を使っている。ひと切れひと切れが高い技術に裏打ちされた和牛の逸品。
Hayama Beef is a carefully selected excellent Japanese Black Beef. Original feed in which grains are blended is provided to the beef cattle. This is a gem that is made by special skill.

葉山クイーンビーフ/葉山石井牛 Hayama Queen Beef/Hayama Ishii Beef

農場 HACCP 認証を取得し、エコフィードを用いて生産された安心・安全な牛肉。

Hayama Queen Beef / Hayama Ishii Beef are beef Farm HACCP certified. These are safe and secure beef produced giving eco-feed.

DATA ☎ 046-857-9656 よこすか葉山農業協同組合 営農支援課

葉山ロイヤルワイン Hayama Royal Wine

葉山産夏みかんを使ったワイン
Wine made from summer tangerine grown in Hayama.

DATA ☎ 046-875-2810 葉山町商工会

葉山野菜 Hayama Vegetables

栄養たっぷりの新鮮な採れたて野菜
Freshly picked vegetables with plenty of nutrition.

DATA ☎ 046-875-0111 JAよこすか葉山 葉山支店

魅力が

名産

Special Product

三浦 エリア Miura Area



三崎のまぐろ・加工品

Misaki Tuna/Processed Goods

地元・三崎ならではの味に舌鼓
Taste the local cuisine experienced only here in Misaki.

マグロの水揚げ港として有名な三崎港。ここでは刺身はもちろん、料理に合った様々なマグロが手に入る。また、マグロを素材として開発された商品もたくさん! 味噌漬、粕漬、角煮など、マグロを食べるなら、ぜひ三浦・三崎へ出かけてみよう。

DATA ☎ 046-888-0588 (一社)三浦市観光協会

MAP E-14

松輪サバ

Matsuwa mackerel

脂ののった最高級サバ
Top class marbled mackerel.

DATA ☎ 046-886-1746 南下浦支所松輪販売所

三崎のとりまん

Toroman of Misaki

三崎のまぐろが入った中華まん
Chinese steamed bun with tuna meat.

DATA ☎ 046-882-6390 みさきまぐろ倶楽部

三浦のだいこん・キャベツ・かぼちゃ

Miura's radish/cabbage/pumpkins

朝採り野菜は包丁の音色が違う
Even the sound you hear is different when cutting freshly-collected vegetables in the morning.

DATA ☎ 046-888-3151 三浦市農業協同組合

浅づけたくあん

Lightly preserved pickled radish

潮風が育むマイルドな味わい
Mild flavor nurtured by salt breezes.

DATA ☎ 046-888-3151 三浦市農業協同組合

三浦のすいか

Miura watermelons

大玉や変わり種がオススメ
The large types and hybrid varieties are recommended.

DATA ☎ 046-888-3151 三浦市農業協同組合

みうらのさざえ・あわび・わかめ・ひじき

Miura turban shells/abalones/wakame/hijiki seaweed

味・香り・肉質が抜群の海産物
Marine products with outstanding flavor, aroma, and flesh.

DATA ☎ 046-881-7261 みうら漁協 本所

直売 Direct sales

※農家や漁業者などが共同で野菜、鮮魚等を直接販売している施設の一部を紹介しています。

この他にも多くの個人経営の直売施設や地場物を売る鮮魚店があります。

いちご よこすかポートマーケット YOKOSUKA PORT MARKET

☎ 10:00~19:00 ※物販店は18:00閉店 ☎なし ※店舗によってあり ☎046-823-1015

MAP E-7

JAよこすか葉山 農産物直売所「すかなごっこ」・長井町漁協直売所「さかな館」

JA Yokosuka Hayama Farmers Market (Direct Sales Shop) "Sukanagosso" & Nagai-machi fisheries Cooperative Market "Sakana-kan"

☎ 9:30~18:00 (3月~10月) 9:30~17:00 (11月~2月) ☎水曜(祝日の場合営業)

☎046-856-8314 / 046-856-2714 (さかな館)

MAP F-11

三崎朝市 Misaki Morning Market

☎ 日曜5:00~8:30 ☎年初第1日曜 ☎046-881-4488 三崎朝市協同組合

MAP E-14

三浦市農協 上宮田直売所 Miura City Agricultural Cooperatives, Kamimiyada Direct Selling Branch Stores

☎ 8:30~売り切れ次第終了 ☎年末年始 ☎046-888-0155 三浦市農協上宮田事業所

MAP G-12-F-14

県漁連まぐろ直販センター Prefectural Fisheries Union Tuna Direct Sales Center

☎ 9:30~15:30 ☎年末年始 ☎046-881-0872

MAP E-14

ショッピングプラザHAYAMASTATION SHOPPING PLAZA HAYAMA STATION

☎ 9:00~19:00 ☎水曜 ☎046-876-0880

MAP F-6

鎌倉市農協連即売所 Kamakura City Farmers Market

☎ 8:00~売り切れ次第終了 ☎年末年始 ☎詳細はHPをご覧ください

MAP D-4

腰越漁協朝市 Koshigoe Fisheries Association Morning Market

☎ 4月~7月の第1・3木曜、9月~11月の第1・3木曜、12月の第1木曜10:00~
(売切れ次第終了、荒天・不漁は中止) ☎0467-32-4743

MAP A-4

逗子生産直売所 Zushi Farmers Market

☎ 8:30~売り切れ次第終了 ☎年始 ☎なし

MAP E-5

個性的な魅力が詰まった地元ならではの逸品ぞろい You will find a variety of rare delicacies and local specialties that are full of originality



いっ
ぱい!

体験 Experience

三浦エリア Miura Area

三浦市三崎水産物地方卸売市場 Miura City Misaki Local Wholesale Market for Fishery Products

圧巻の市場を見学すればマグロのことがよくわかる
Seeing the overwhelmingly lively market gives you a better understanding of tuna fish.

[三崎魚市場]の名で親しまれる公設市場は大正11(1922)年の開設。平成30(2018)年4月には、日本初となる冷凍マグロ専用の低温卸売市場がオープン。2Fの見学通路から取りの様子を見学できる。買物は周辺直売施設でどうぞ。

DATA 三浦市三崎5-245-7 / 5-245-7, Miura City, Misaki 8:00~9:00
不定休 046-882-1111 三浦市市場管理事務所 三崎港

KEIKYU OPEN TOP BUS MIURA 京急オープントップバス三浦

屋根のない開放的なバスで三浦の絶景を堪能
Enjoy the superb views of Miura from the opendeck bus.

DATA 三浦市南下浦町上宮田 / Miura City, Minamishitauramachi, Kamimiyada
開片道(40分)1日2便/周遊(90分)1日1便
第2水曜日 臨時運休日あり 045-225-9696 京急ご案内センター
三浦海岸駅

産直センター「うらり」・水中観光船「にじいろさかな号」 Direct Sales Center "Urari" / Tourist submarine "Nijirosakana-go"

マグロの販売と水中観光が好評!
Favorite place to shop for tuna and do some underwater sightseeing!

DATA 三浦市三崎5-3-1 / 5-3-1, Miura City, Misaki
さかな館9:00~17:00(日曜は7:00~)、やさい館10:00~17:00(土日祝は9:00~)、
水中観光船9:20~15:10 無休 046-881-6721 (株)三浦海業公社 三崎港

葉山エリア Hayama Area

県立近代美術館 葉山 The Museum of Modern Art, Hayama

眺望豊かな海辺の美術空間
Art space by the beach with a superior view.

神奈川県立近代美術館の3番目の建物。平成15(2003)年に葉山の地に開館し、自然光を採り入れた開放的な展示室は国内外のアーティストを紹介する。美術館書室、レストランなども併設されており、相模湾を一望する庭園の散策やランチも気持ちいい。

DATA 三浦郡葉山町一色2208-1 / 2208-1, Miura gun, Hayama town, Isshiki
9:30~17:00(入館は16:30まで) 月曜(祝日の場合は開館)、展示替期間、年末年始
046-875-2800 三ヶ丘・神奈川県立近代美術館前



葉山マリーナエリア Hayama Marina Area

県内有数のマリンレジャースポット
One of the major marine leisure spots in the prefecture.

DATA 三浦郡葉山町城内50-2
50-2, Miura gun, Hayama town, Horiuchi
046-875-0002
葉山マリーナ

横須賀エリア Yokosuka Area

YOKOSUKA軍港めぐり A Cruise of Yokosuka Naval Port

日米の艦船を見られる
唯一のクルーズ
Unique cruise tour to see both Maritime SDF and U.S. Navy ships.


DATA 横須賀市本町(軍港めぐり汐入ターミナル) / Yokosuka City, Honcho (Gunko-meguri Shioiri terminal)
11:00~15:00(毎時00分発・繁忙期は臨時便あり)
所要45分 無休 046-825-7144 (株)トライアングル
汐留 汐入駅



無人島・猿島 Uninhabited island / Sarushima Island

横須賀から
わずか10分の無人島!
Uninhabited island
a short 10-minute trip from Yokosuka!

DATA 横須賀市小川町(三笠橋) / Yokosuka City, Ogawacho (Mikas pier)
三笠発9:30~猿島発17:00(11月~2月三笠発9:30~猿島発16:00) 毎日就航(荒天時のみ休)
046-825-7144(株)トライアングル 大滝 横須賀中央駅



横須賀美術館 Yokosuka Museum of Art

アートと自然を一緒に楽しめる
Art and nature become enjoyable in the same settings.

DATA 横須賀市鶴屋4-1 / 4-1, Yokosuka City, Kamoi
10:00~18:00 第1月曜(祝日の場合は開館)、年末年始
2025年11月~2026年8月(予定)まで休館
046-822-4000 横須賀市コールセンター
ラビスタ観音崎テラス・横須賀美術館前

長井海の手公園ソレイユの丘 Nagai Seaside Park Soleil Hill

365日誰もが遊び愉しみ尽くせるエンターテインメントパーク
Entertainment park where everyone can enjoy playing all year round.

DATA 横須賀市長井4 / 4, Yokosuka City, Nagai
9:00~18:00(12~2月は9:30~17:00) 無休
046-857-2500 ソレイユの丘

くりはま花の国 Kurihama Flower Park

緑豊かな自然とふれあえる広大な公園
Immerse yourself in nature in this spacious park.

DATA 横須賀市神明町1 / 1, Yokosuka City, Shinmeicho
24時間
無休 ※園内施設は営業時間・休業日あり
046-833-8282 久里浜駅、京急久里浜駅

うみかぜ公園 Umikaze Park

アーバンスポーツ・BBQが楽しめる
You can enjoy urban sports and BBQ.

DATA 横須賀市平成町3-23 / 3-23, Yokosuka City, Heiseicho
無休 046-826-2899 県立大学駅

浦賀の渡し Uruga Ferry "Uruga no Watashi"

浦賀港の東西を結ぶ小さな船の旅
Small trip connecting the east and west of Uruga Port

DATA 西浦船場 横須賀市西浦1-18-2 / 1-18-2, Yokosuka City, Nishiruga (東浦船場 東浦賀2-4-21 / 2-4-21, Yokosuka City, Higashiruga)
7:00~17:00 毎日就航(荒天時と船の点検日は休航)
046-825-7144 (株)トライアングル
西浦船場 紺屋町 / 東浦船場 新町

横須賀市自然・人文博物館 Yokosuka City Museum

三浦半島の自然と歴史がよくわかる
Learn about the nature and history of Miura Peninsula.

DATA 横須賀市深田台95 / 95, Yokosuka City, Fukadadai
9:00~17:00 月曜(祝日の場合は翌日)、年末年始
046-824-3688 文化会館前

鎌倉エリア Kamakura Area

大船フラワーセンター Ofuna Botanical Garden

美しい四季折々の花々がお出迎え
Beautiful seasonal flowers welcome

園内には3千種余りの植物。サクラ、バラ、ハス、ハナショウブなど四季折々の花が楽しめる。「シャクヤク」は日本有数。熱帯の植物を集めたグリーンハウスも充実。展示会、園芸セミナーなどの催しも随時開催している。

DATA 鎌倉市岡本1018 / 1018, Kamakura City, Okamoto
9:00~17:00(11月~2月は~16:00)
第2・第4日曜(祝日の場合は翌日)、年末年始 0467-46-2188 岡本

鎌倉彫資料館 Kamakurabori Museum

伝統ある「鎌倉彫」の歴史を紹介
Introducing traditional history of "Kamakurabori".

DATA 鎌倉市小町2-15-13 / 2-15-13, Kamakura City, Komachi
10:00~16:00(13:00~14:00は一時閉館)
2月・火曜・夏季休暇、年末年始、その他臨時休館あり
0467-25-1502 鎌倉駅

鎌倉歴史文化交流館 Kamakura Museum of History and Culture

最新デジタル技術を取り入れた展示
Holds exhibitions using the latest digital technology.

DATA 鎌倉市扇ガ谷1-5-1 / 1-5-1, Kamakura City, Ogiyayatsu
10:00~16:00(入館は15:30まで)
日曜・祝日、年末年始、展示替期間など
0467-73-8501 鎌倉駅

小町通り Komachi Dori Street

土産物屋やレストランが軒を連ねる商店街
Shopping street with many souvenir shops and restaurants.

DATA 鎌倉市小町 / Kamakura City, Komachi
鎌倉駅

県立近代美術館 鎌倉別館 The Museum of Modern Art, Kamakura Annex

おもに所蔵作品による展覧会を開催
Holds exhibitions of its collections.

DATA 鎌倉市雪ノ下2-8-1 / 2-8-1, Kamakura City, Yukinoshita
9:30~17:00(入館は16:30まで)
月曜(祝日の場合は開館)、展示替期間、年末年始
0467-22-5000 鎌倉駅

鎌倉文華館鶴岡ミュージアム The Kamakura Bunkakan Tsurugaoka Museum

鎌倉の新たな文化交流発信拠点
New cultural exchange and transmission base of Kamakura

DATA 鎌倉市雪ノ下2-1-53 / 2-1-53, Kamakura City, Yukinoshita
10:00~16:30(入館は16:00まで)
月曜日(祝日の場合は開館)、展示替期間、年末年始 0467-55-9030 鎌倉駅

逗子エリア Zushi Area

リビエラ逗子マリーナエリア Riviera Zushi Marina Area

首都圏を代表する人気マリーナ
One of the most popular marinas in the metropolitan area.

首都圏を代表するマリンスポーツのメッカとして人気がある。そのほかプールやテニスコート、レストランなど、ビーチ以外の施設もあり、夏には各種イベントも開催される。シェアサイクルポートがあるので、自転車でもちなみを見ながら走るのも楽しい。

DATA 逗子市小坪5-23-9 / 5-23-9, Zushi City, Kotsubo
0467-23-2111 リビエラ逗子マリーナ前

リビエラ逗子マリーナエリア Riviera Zushi Marina Area

首都圏を代表する人気マリーナ
One of the most popular marinas in the metropolitan area.

首都圏を代表するマリンスポーツのメッカとして人気がある。そのほかプールやテニスコート、レストランなど、ビーチ以外の施設もあり、夏には各種イベントも開催される。シェアサイクルポートがあるので、自転車でもちなみを見ながら走るのも楽しい。

DATA 逗子市小坪5-23-9 / 5-23-9, Zushi City, Kotsubo
0467-23-2111 リビエラ逗子マリーナ前

イベントカレンダー

1月 January

初日の出



- 1日 初日の出 三浦海岸・城ヶ島 MAP H-12 MAP E-15
- 2日 小坪みかん投げ 逗小坪漁港 MAP D-5
- 10日 鎌倉えびす(本えびす) 鎌 本覚寺 MAP D-4
- 15日 左義長神事 鎌 鶴岡八幡宮 MAP E-3
- 15日 チャッキラコ 三浦 海南神社 MAP E-14
- 25日 初天神祭(筆供養) 鎌 荏柄天神社 MAP E-4
- 28日 武山初不動 横 武山不動院 MAP H-10
- 中旬~2月中旬 城ヶ島水仙まつり 三浦 城ヶ島 MAP E-15

2月 February

- 3日 節分祭 鎌 鎌倉宮ほか MAP E-3
- 8日 針供養 鎌 荏柄天神社 MAP E-4
- 上旬~3月上旬 三浦海岸桜まつり 三浦 三浦海岸~小松ヶ池公園 MAP G-12
- 上旬~3月上旬 田浦梅林まつり 横 田浦梅の里 MAP G-6

3月 March

- 3日 淡島神社の祭礼 横 淡島神社 MAP F-9
- 第1日曜 三浦国際市民マラソン 三浦 三浦海岸~城ヶ島 MAP H-12
- 下旬 日米親善よこすかスプリングフェスタ 横 米海軍横須賀基地 MAP I-7
- 下旬~4月上旬 衣笠さくら祭 横 衣笠山公園 MAP H-9
- 下旬~4月上旬 塚山公園さくら祭・三浦桜針祭 横 県立塚山公園 MAP H-7

4月 April

- 第2日曜~第3土日曜 鎌倉まつり 鎌 鶴岡八幡宮 ほか MAP E-3
- 中旬 みさき食の神フェスティバル 三浦 海南神社 MAP E-14
- 中旬 Freestyle Festa Zushi 逗 逗子海岸 MAP E-5
- 下旬 咸臨丸フェスティバル 横 浦賀レンガドック周辺 MAP K-9

5月 May

- 上旬 武山つつじ祭 横 武山山頂 MAP H-10
- 第3日曜 大船まつり 鎌 大船駅東口周辺 MAP D-2
- 中旬 よこすかカレーフェスティバル 横 ヴェルニー公園 MAP I-7
- 下旬 鎌倉ビーチフェスタ 鎌 由比ヶ浜海岸 MAP D-4
- 下旬 道寸祭り(笠懸) 三浦 荒井浜海岸 MAP E-13

6月 June

- 上旬 衣笠しょうぶ祭 横 しょうぶ園 MAP H-8
- 上旬 よこすかYYのりものフェスタ 横 ヴェルニー公園 ほか MAP I-7
- 16日 潮神楽 鎌 森戸神社 MAP E-7

7月 July

- 上旬 おっぱまつり 横 追浜銀座通り MAP H-5
- 上旬~11月下旬 みさき白秋まつり 三浦 城ヶ島 MAP E-14
- 16日 亀岡八幡宮例大祭 逗 亀岡八幡宮 MAP E-5

7月 July

- 中旬 久里浜ペリー祭 横 久里浜海岸 ほか MAP J-11
- 海の日 石上神社例祭 鎌 御霊神社 MAP C-4
- 中旬 海南神社夏の例大祭 三浦 海南神社 MAP E-14

8月 August

- 上旬 三浦海岸納涼まつり 三浦 三浦海岸 MAP H-12
- 立秋前日~9日 ぼんぼり祭 鎌 鶴岡八幡宮 MAP E-3
- 10日 黒地蔵縁日 鎌 覚園寺 MAP E-3
- 中旬 葉山ステーションマーケット 鎌 葉山ステーション MAP F-6
- 16日 三戸のオショロ流し 三浦 三戸海岸 MAP F-12
- 19日~21日 鎌倉宮例祭 鎌 鎌倉宮 MAP E-4

9月 September

- 7日・8日 森戸大明神例大祭 鎌 森戸神社 MAP E-7
- 14日~16日 鶴岡八幡宮例大祭・流鏝馬神事 鎌 鶴岡八幡宮 MAP E-3
- 18日 面掛行列(御霊神社例祭) 鎌 御霊神社 MAP C-4
- 下旬 ビッグハママーケット 鎌 森戸神社 MAP E-7

10月 October

- 第1日曜 人形供養 鎌 本覚寺 ※要事前申込(有料) MAP D-4
- 上旬 よこすかさかな祭り 横 横須賀魚市場 MAP J-8
- 上旬 みうら夜市 三浦 三崎下町商店街 MAP E-14
- 上旬 鎌倉新能 鎌 鎌倉宮 ※要事前申込(有料) MAP E-4
- 上旬 よこすか開国花火大会 横 うみかぜ公園 ほか MAP I-7
- 中旬 海業フェスタ 三浦 うらり MAP E-14
- 中旬 NIGHT WAVE in ZUSHI 逗 逗子海岸 MAP E-5
- 12日~14日 十夜法要 鎌 光明寺 MAP D-5
- 下旬 逗子市民まつり 逗 池子の森自然公園 MAP F-5
- 下旬 三崎港町まつり 三浦 うらり MAP E-14
- 下旬 ワイ!フェスタおっぱま 横 夏島グラウンド MAP H-5

11月 November

- 11月上旬~中旬 神奈川県菊花大会 鎌 大船フラワーセンター MAP C-2
- 3日 観音崎フェスタ 横 県立観音崎公園 MAP L-9
- 文化の日を含む3日間 宝物風入れ 鎌 建長寺・円覚寺 MAP D-E-3
- 8日 丸山稲荷社火焚祭 鎌 鶴岡八幡宮境内丸山稲荷社 MAP E-3

12月 December

- 18日 歳の市 鎌 長谷寺門前・長谷寺 MAP C-4
- 29日~30日 三崎朝市年末特別セール 三浦 三崎朝市会場 MAP E-14

花祭りのイベント 花火の打ち上げがあるイベント

*ガイド&マップ作成時点の情報です。また、上記以外にもイベントはあります。詳しくはガイド&マップ記載のお問合せ先までお尋ねください。

花暦

FLOWER CALENDAR

三浦半島を彩る四季の花々

公園で鮮やかに咲く花。寺社宮で味わい深く咲く花。
三浦半島に一歩足を踏み入れれば、
そこには花が織りなす最高のロケーションが広がる!

1月 2月 3月 4月 5月 6月 7月 8月 9月 10月 11月 12月

上旬 中旬 下旬 上旬 中旬 下旬 上旬 中旬 下旬 上旬 中旬 下旬 上旬 中旬 下旬 上旬 中旬 下旬 上旬 中旬 下旬 上旬 中旬 下旬


スイセン

- 横 田浦梅の里 MAP G-6
- 鎌 瑞泉寺 MAP E-4
- 逗 岩殿寺 MAP E-5
- 三 県立城ヶ島公園 MAP E-15
- 横 北下浦海岸 MAP J-11
- 横 衣笠山公園 MAP H-9



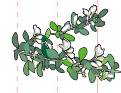
ツツジ

- 横 太田和つつじの丘 MAP G-9
- 横 武山 MAP H-10
- 逗 沼間大山緑地 MAP G-6
- 葉 花の木公園 MAP E-7
- 葉 湘南国際村 MAP F-8



ハギ

- 横 衣笠山公園 MAP H-9
- 鎌 宝戒寺 MAP E-4




ウメ

- 横 田浦梅の里 MAP G-6




春バラ

- 横 ヴェルニー公園 MAP I-7
- 鎌 大船フラワーセンター MAP C-2



コスモス

- 横 くりはま花の国 MAP J-11
- 横 ソレイユの丘 MAP F-11



カワヅザクラ

- 三 小松ヶ池公園 MAP G-12



ポピー

- 横 くりはま花の国 MAP J-11
- 横 ソレイユの丘 MAP F-11



ハス

- 鎌 光明寺 MAP D-5
- 鎌 鶴岡八幡宮 MAP E-3
- 鎌 大船フラワーセンター MAP C-2



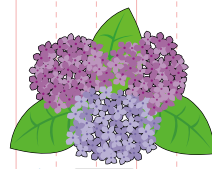
ナノハナ

- 三 三浦海岸駅～小松ヶ池公園 MAP G-12
- 横 ソレイユの丘 MAP F-11



アジサイ

- 横 県立観音崎公園 MAP L-9
- 鎌 長谷寺 MAP C-4
- 鎌 明月院 MAP D-3
- 葉 あじさい公園 MAP E-7
- 三 県立城ヶ島公園 MAP E-15
- 横 横須賀しょうぶ園 MAP H-8
- 横 くりはま花の国 MAP J-11
- 逗 岩殿寺 MAP E-5



ヤマツバキ

- 逗 岩殿寺 MAP E-5




カイドウ

- 鎌 光則寺 MAP C-4



ヒマワリ

- 横 ソレイユの丘 MAP F-11
- 横 くりはま花の国 MAP J-11



モミジ

- 鎌 瑞泉寺 MAP E-4
- 逗 蘆花記念公園 MAP E-6
- 鎌 散在ガ池森林公園 MAP E-3
- 葉 葉山しおさい公園 MAP E-7



正月ボタン

- 鎌 鶴岡八幡宮 MAP E-3



サクラ

[お花見スポット参照]




ハナショウブ

- 横 横須賀しょうぶ園 MAP H-8
- 鎌 大船フラワーセンター MAP C-2



ヒガンバナ

- 鎌 英勝寺 MAP D-3



ツバキ

- 鎌 英勝寺 MAP D-3
- 横 くりはま花の国 MAP J-11



ミツマタ

- 鎌 浄智寺 MAP D-3
- 鎌 海蔵寺 MAP D-3



シャクヤク

- 鎌 大船フラワーセンター MAP C-2



フヨウ

- 鎌 妙隆寺 MAP D-4




イチョウ

- 逗 五霊神社 MAP G-6
- 逗 亀岡八幡宮 MAP E-5
- 葉 南郷上ノ山公園 MAP F-6




ハマダイコン

- 三 毘沙門海岸 MAP G-15



秋バラ

- 横 ヴェルニー公園 MAP I-7
- 鎌 大船フラワーセンター MAP C-2



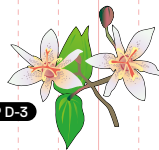
ハマユウ

- 横 天神島 MAP E-10




ホトトギス

- 鎌 海蔵寺 MAP D-3



サザンカ

- 鎌 葛原岡神社 MAP D-3



サクラのお花見スポット

- 横 衣笠山公園 夜桜も見事な「日本さくら名所100選」のひとつ 2,000本 MAP H-9
- 横 県立塚山公園 塚山山頂からの景観がすばらしいサクラの名所 800本 MAP H-7
- 横 走水水源地公園 115本 MAP K-9
- 鎌 源氏山公園 300本 MAP D-3
- 鎌 散在ガ池森林公園 30本 MAP E-3
- 鎌 段葛 鶴岡八幡宮の参道に咲く美しい桜が有名 180本 MAP D-4
- 逗 披露山公園 180本 MAP E-5
- 逗 桜山中央公園 280本 MAP F-6
- 三 小松ヶ池公園 早咲きの河津桜 1,000本 MAP G-12

※青文字は、「かながわの花の名所100選」選定地です。

※上記以外にも花の名所はあります。詳しくはパンフレット記載のお問い合わせ先までお尋ねください。

三浦半島 Miura Peninsula

お問い合わせ先一覧 List of Contacts for Inquires

観光所管課

Competent Tourism Divisions

横須賀

Yokosuka

横須賀市文化スポーツ観光部観光課

Culture, Sports and Tourism Department Tourism Division, Yokosuka City
☎ 046-822-8124 (直) (direct number)

鎌倉

Kamakura

鎌倉市市民防災部観光課

Tourism Section, The citizen disaster prevention part, Kamakura City
☎ 0467-61-3884 (直) (direct number)

逗子

Zushi

逗子市市民協働部経済観光課

Zushi City Economy and Sightseeing Division
☎ 046-873-1111 (代) (main number)

三浦

Miura

三浦市経済部もてなし課

Miura City Economic Promotion Division
☎ 046-882-1111 (代) (main number)

葉山

Hayama

葉山町都市経済部産業振興課

Hayama Town Commercial and Industrial Promotion Division
☎ 046-876-1111 (代) (main number)

主な交通機関

Main Traffic Accesses

鉄道

Railways

東日本旅客鉄道(株) East Japan Railway Company

☎ 050-2016-1600 (JR 東日本お問い合わせセンター / 8:00 ~ 21:00)
☎ 050-2016-1603 (英語・韓国語・中国語での電話案内)
(JR East Info Line / 10:00~18:00 (Except for the year-end and New Year holidays))

京浜急行電鉄(株) Keiikyū Corporation

☎ 03-5789-8686 又は ☎ 045-225-9696
(京急ご案内センター / 9:00~17:00)
(Keiikyū Information Center / 9:00~17:00)

江ノ島電鉄(株) Enoshima Electric Railway Co., Ltd.

☎ 0466-24-2713 (土日を除く 9:00~17:00)

湘南モノレール(株) Shonan Monorail Co., Ltd.

☎ 0467-45-0135 (大船駅)

バス

Buses

京浜急行バス(株) Keihin Kyuko Bus Co., Ltd.

逗子営業所 Zushi Office	☎ 046-873-5511	三崎営業所 Misaki Office	☎ 046-882-6020
衣笠営業所 Kinugasa Office	☎ 046-851-5500	鎌倉営業所 Kamakura Office	☎ 0467-23-2553
久里浜営業所 Kurihama Office	☎ 046-827-7146	追浜営業所 Oppama Office	☎ 046-866-2311

江ノ島電鉄(株)自動車部

Motor Vehicle Department, Enoshima Electric Railway Co., Ltd.
☎ 0466-24-2714 (土日を除く 9:00~17:00)

観光船・フェリー

Tourist Boat/Ferries

(株)トライアングル Tryangle Co., Ltd.

☎ 046-825-7144 (予約センター 9:00~17:00)

東京湾フェリー(株) Tokyo-wan Ferry Co., Ltd.

☎ 046-835-8855

東海汽船(株) Tokai Kisen Co., Ltd.

☎ 03-5472-9999 (お客様センター 9:30~18:00)

東京九州フェリー(株) Tokyo Kyusyu Ferry Co., Ltd.

☎ 046-812-9110

[編集・発行]

神奈川県横須賀三浦地域県政総合センター企画調整部

〒238-0006 横須賀市日の出町2-9-19 (県横須賀合同庁舎)

☎ 046-823-0290 (直)

うるおい旅 ~三浦半島・鎌倉~ うるおい旅



澄みわたる 五感うるおす 三浦半島

観光協会・観光案内所

Tourism Association/Tourism Information Center

神奈川

Kanagawa

(公社)神奈川県観光協会

Kanagawa Prefectural Tourist Association
☎ 045-681-0007



横須賀

Yokosuka

(一社)横須賀市観光協会

Yokosuka City Tourist Association
☎ 046-822-8256



横須賀市観光案内所

Yokosuka Information Tourist Center
☎ 046-822-8301

鎌倉

Kamakura

(公社)鎌倉市観光協会

Kamakura City Tourist Association
☎ 0467-23-3050



鎌倉市観光総合案内所

Kamakura City Tourism Information Center
☎ 0467-22-3350

逗子

Zushi

逗子市観光協会

Zushi City Tourist Association
☎ 046-873-1111 (代) (main number)



三浦

Miura

(一社)三浦市観光協会

Miura City Tourist Association
☎ 046-888-0588



三浦市観光インフォメーションセンター Miura City Tourist Information Center

葉山

Hayama

葉山町観光協会

Hayama Town Tourist Association
☎ 046-876-8824 (水曜定休)



観光ボランティアガイド

Tourist Volunteer Guide

横須賀

Yokosuka

NPO法人よこすかシティガイド協会

Yokosuka City Guide Association (NPO)
☎ 046-822-8256

鎌倉

Kamakura

NPO法人鎌倉ガイド協会

Kamakura Guide Kyokai (NPO)
☎ 0467-24-6548

鎌倉ウエルカム

ガイド
KAMAKURA WELCOME GUIDES



逗子

Zushi

逗子ボランティアガイド倶楽部

Zushi Voluntary Guide Club
☎ 045-781-5954

三浦

Miura

みうらガイド協会

Miura Guide Association
☎ 046-888-0588

葉山

Hayama

葉山町文化財研究会(休会中)

Hayama Cultural Assets Institute (Temporarily inactive)
☎ 046-878-7907

マークの見方 How to read the marks

📍…所在地 🕒…営業・開館時間 📅…定休日 📞…お問い合わせ先 🌐…ホームページ
🚶…最寄りの駅 🚌…最寄りのバス停
🏠…横須賀市 🏠…鎌倉市 🏠…逗子市 🏠…三浦市 🏠…葉山町

📍… Address (Location) 🕒… Business Hours/Opening Hours

📅… Holidays 📞… Contacts 🌐… Website

🚶… Nearest Train Station 🚌… Nearest Bus Station

🏠… Yokosuka City 🏠… Kamakura City 🏠… Zushi City 🏠… Miura City 🏠… Hayama Town

[作成協力・写真提供]

横須賀市観光課、鎌倉市観光課、逗子市経済観光課、三浦市もてなし課、葉山町産業振興課、(一社)横須賀市観光協会、(公社)鎌倉市観光協会、逗子市観光協会、(一社)三浦市観光協会、葉山町観光協会、逗子市教育委員会、NPO 法人 小網代野外活動調整会議ほか

[制作・印刷]

野崎印刷紙器株式会社
<発行 行> 2025年(令和7年)3月

この印刷物は、印刷用の紙へリサイクルできます。
この用紙は再生紙を使用しています



三浦半島

Miura Peninsula

ガイド&マップ

Guide & Map

横須賀 YOKOSUKA 鎌倉 KAMAKURA 逗子 ZUSHI 三浦 MIURA 葉山 HAYAMA



- ### 凡例 introductory remarks
- JR 鉄道
 - 私鉄 Private railway
 - モノレール Monorail
 - 国道 National road
 - 高速・有料道路 Highway/toll road
 - 計画路 Planned
 - 航海路 Sea route
 - ハイキングコース Hiking course
 - 公園 緑地 Park
 - 市区町村 City/Town border

- ### マークの見方 How to read the marks
- 郵便局 Post office
 - 市役所・町役場 City government office/Town government office
 - 工場 Factory
 - 発電所・変電所 Electric power plant/Substation
 - 灯台 Lighthouse
 - 港・漁港 Port/Fishing port
 - 寺 Temple
 - 神社 Shinto Shrine
 - 病 泉 Hospital
 - 記念碑 Monument
 - 城跡 Castle remains
 - トイレ Toilet
 - バリアフリートイレ Barrier-free toilet
 - 駐車場 Parking lot
 - 大型車対応駐車場 Parking lot for large vehicles
 - かながわの公園50選 Kanagawa's 50 most beautiful scenic spots
 - かながわの花の名所100選 Kanagawa's 100 flower spots
 - 祭典・花名所 Festival venue/Famous flower spot
 - 体験 Experience
 - 史跡・名所 Historic site & Sights
 - 自然 Nature
 - 農産物体験施設・直売所 Agricultural experience facility/Direct sales shop
 - インフォメーションセンター Information Center
 - 三浦半島八景 Eight Picturesque Views of Miura Peninsula



ぐるっとまわる 三浦半島八景

Touring the 'Eight Picturesque Views of Miura Peninsula'

三浦半島の海、丘、緑、花、風をつないで 文化、歴史、まちまちを結んで

横須賀 YOKOSUKA

潮の香りを嗅ぎつつ、光と風を追いかけ、海を眺めながら、さわやかな海風を肌で感じる。光と風を追いかけ、海を眺めながら、さわやかな海風を肌で感じる。

- 猿島の晴嵐 (せいらん) 朝やけに輝く松林 MAP 3-2
- 灯台 (燈台) の帰航 (きかへ) 港に帰る船 MAP 4-2
- 鎌倉 (鎌倉) の暮雪 (ぼせつ) 夕暮れの雪絶景 MAP 5-2
- 大仏の秋月 (あきづき) 水辺に映る秋の月 MAP 6-2
- 大塔宮 (おほいたみや) の夜雨 (よるあめ) 水辺の夜雨 MAP 7-2
- 長者ヶ崎 (ちやうしやがさき) の夕照 (ゆづり) 夕日に照らされた遠く山 MAP 8-2
- 逗子 (逗子) の鐘 (かね) 寺の鐘の音 MAP 9-2
- 三浦 (三浦) の落雁 (らくがん) 干潟に降り立つ雁の群れ MAP 10-2
- 葉山 (葉山) の夕照 (ゆづり) 夕日に照らされた遠く山 MAP 11-2

三浦半島サイクリング

Cycling on the Miura Peninsula

三浦半島は多様な地形と、海岸や、程よい高低の丘陵が連続する絶景のコース、サイクリングのメッカです。三浦半島は、各場所の特色を表したアズラエのマイルストーン(モニュメント)が8カ所設置されています。

太平洋岸自転車道

Pacific Cycling Road

太平洋岸自転車道は、鎌倉から神奈川を経て和歌山県までの太平洋岸を結ぶ、5日ほどで走ります。太平洋岸自転車道は、太平洋を結ぶ、5日ほどで走ります。

シェアサイクル・レンタサイクル

Bike share and bike rental

HELLO CYCLING (三浦市以外) (except Miura City)

みうらレンタサイクル (三浦市) (Miura City)

046-898-0588

「小網代の森」へ行こう!

Let's go to Koajiro Forest!

「小網代の森」ってどんなところ?

What is Koajiro Forest Like?

「小網代の森」は、神奈川県三浦半島の先端近くにあり、面積約70ヘクタール、東京ドーム15個分ほどの森です。神奈川では、この森を昔々から利用していたため、放牧などの整備を行い、平成26年7月20日から開放しました。

この森は、関東、東海地方で唯一、水田の畔、河川(隅の川)に隣接して残存している貴重な自然環境に恵まれています。ここでは、森、川、海がながながとつながり、自然の恵みはあふんです。ここでは、森、川、海がながながとつながり、自然の恵みはあふんです。

森で見られる動植物

Flora and fauna you can see in the forest

アケボノソウ、モンキアゲハ、ハマカンゾウ、馬の背の洞門 (Sea Cave)、三浦半島八景 城ヶ島、富川公園の風車、三浦海岸のだいこん浜干し、マイルストーン「マグロと大根」

三浦半島八景 神武寺

Jinnjū Temple, one of the Eight Picturesque Views of Miura Peninsula

YOKOSUKA 港めぐり D A Cruise of Yokosuka Naval Port

三浦半島八景 猿島 Sanjūshima Island, one of the Eight Picturesque Views of Miura Peninsula

三浦半島八景 燈台 Tomiodo, one of the Eight Picturesque Views of Miura Peninsula

三浦半島八景 大塔宮 Ōtamiya, one of the Eight Picturesque Views of Miura Peninsula

三浦半島八景 大仏の秋月 Ōbutsu no Akiyuki, one of the Eight Picturesque Views of Miura Peninsula

三浦半島八景 大塔宮の夜雨 Ōtamiya no Yoruame, one of the Eight Picturesque Views of Miura Peninsula

三浦半島八景 長者ヶ崎の夕照 Chōjōgasaki no Yūzō, one of the Eight Picturesque Views of Miura Peninsula

三浦半島八景 逗子の鐘 Zushi no Kane, one of the Eight Picturesque Views of Miura Peninsula

三浦半島八景 落雁の群れ Rakugan no Gunrei, one of the Eight Picturesque Views of Miura Peninsula

三浦半島八景 葉山の夕照 Hayama no Yūzō, one of the Eight Picturesque Views of Miura Peninsula

三浦半島八景 燈明堂 Tomiodo, one of the Eight Picturesque Views of Miura Peninsula

三浦半島八景 燈明堂 Tomiodo, one of the Eight Picturesque Views of Miura Peninsula

三浦半島八景 燈明堂 Tomiodo, one of the Eight Picturesque Views of Miura Peninsula

1:40,000

この地図は、国土院理院長の承認を得て、同院発行の数値地図25000(地図画像)を複製したものである。(承認番号 平24情発第677号)